



## Legende

## Mijn plaatsen



Stationsstraat 297, 8540 Deerlijk

## Mijn kaarten

Ramsar-gebieden



Gebieden van het VEN en het IVON



Grote Eenheid Natuur



Grote Eenheid Natuur in ontwikkeling



Natuurverwevingsgebied

Gebieden Duinendecreet



Vlaamse natuurreservaten



Erkende natuurreservaten



Digitale boswijzer Vlaanderen 2018



Geen bos



Bos

Bosreservaten



Bosreferentielaag 2000

Categorie



Loofhout



Gemengd loofhout (20 - 50% bijmenging naaldhout)



Gemengd naaldhout (20 - 50% bijmenging loofhout)



Naaldhout



Heide



Te herbebossen oppervlakte











Niet beboste oppervlakte van het bosdomein



Vijvers binnen het bosdomein

## Boskartering 1990

### Categorie

-  Loofhout
-  Gemengd loofhout (20 - 50% bijmenging naaldhout)
-  Gemengd naaldhout (20 - 50% bijmenging loofhout)
-  Naaldhout
-  Heide
-  Te herbebossen oppervlakte
-  Niet beboste oppervlakte van het bosdomein
-  Vijvers binnen het bosdomein